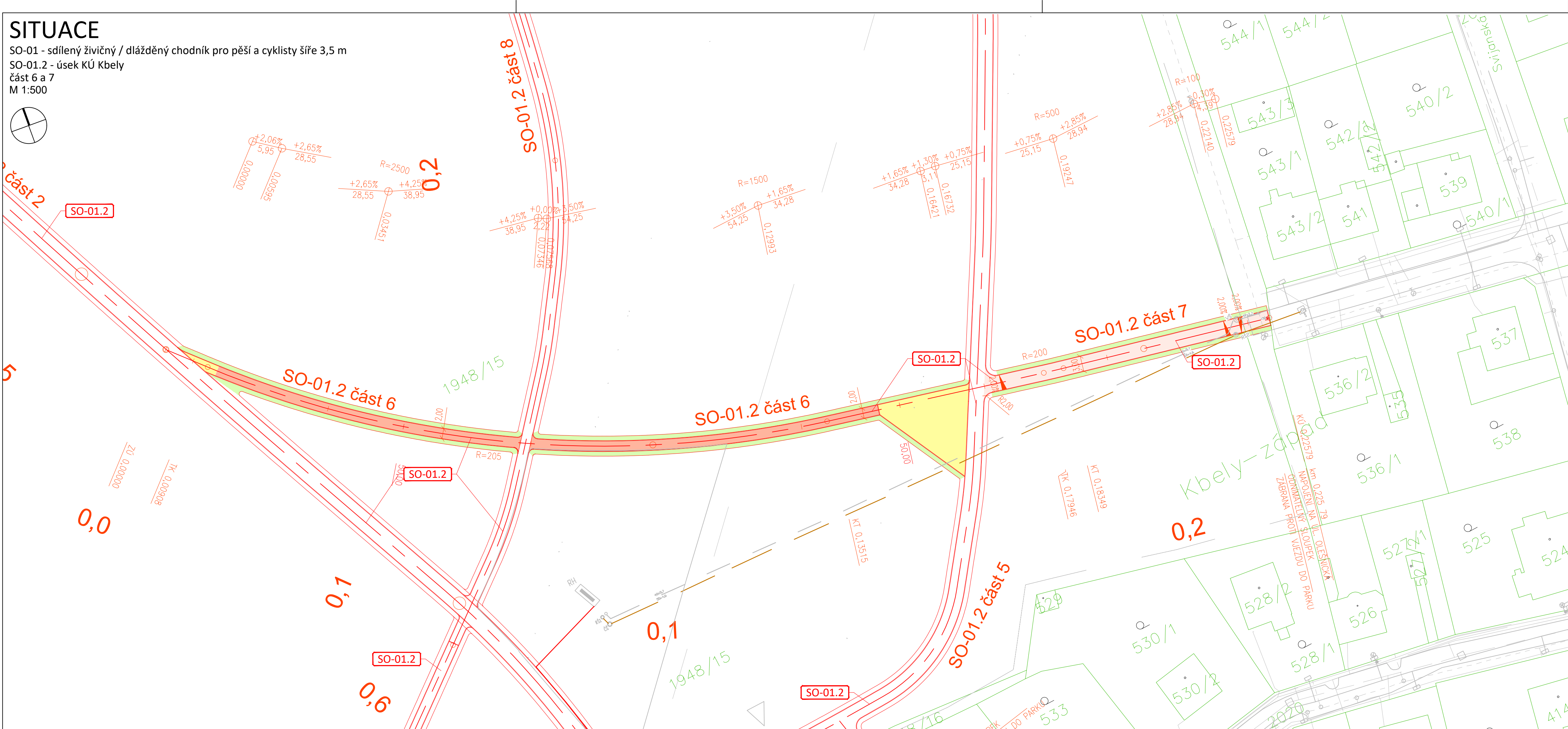
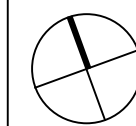


SITUACE

SO-01 - sdílený živičný / dlážděný chodník pro pěši a cyklisty šíře 3,5 m  
SO-01.2 - úsek KÚ Kbely  
část 6 a 7  
M 1:500



LEGENDA PLOCH:

- ASFALTOVÝ SMÍŠENÝ CHODNÍK
- ASFALTOVÁ VOZOVKA PARKOVIŠTĚ
- MLATOVÝ CHODNÍK
- DLÁŽDĚNÝ CHODNÍK
- KAMENNÁ DLAŽBA
- NÁŠYP, TERÉNNÍ ÚPRAVA
- VÝKOP
- HMATOVÉ ÚPRAVY (VAROVNÝ, SIGNÁLNÍ PÁS)

LEGENDA ČAR:

- NOVOSTAVBA POZEMNÍ KOMUNIKACE
- OSA POZEMNÍ KOMUNIKACE
- NAVAZUJÍCÍ AKCE
- KATASTR NEMOVITOSTÍ
- HRANICE KATASTRU NEMOVITOSTÍ
- PODKLAD DUR

LEGENDA OBJEKTŮ:





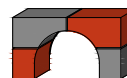
- | Objekty pozemních komunikací  | Budoucí správce objektu         |
|---|---------------------------------|
| SO-01 Sdílený živičný / dlážděný chodník pro pěši a cyklisty šíře 3,5 m | Praha - Čakovice, Praha - Kbely |
| SO-02 Sdílený živičný chodník pro pěši a cyklisty šíře 3 m              | Praha - Čakovice, Praha - Kbely |
| SO-03 Sdílený živičný chodník pro pěši a cyklisty šíře 2,4 m            | Praha - Čakovice                |
| SO-05 Sdílený živičný chodník pro pěši a cyklisty šíře 3 m              | Praha - Čakovice                |
| SO-06 Sdílený živičný chodník pro pěši a cyklisty šíře 3,5 m            | Praha - Kbely                   |
| SO-07 Živičný chodník pro pěši šíře 2 m                                 | Praha - Kbely                   |
| SO-08 Příjezd, parkoviště pro 14 automobilů                             | Praha - Kbely                   |
| SO-08 Živičný chodník pro pěši šíře 2 m                                 | Hlavní město Praha              |
| SO-09 Živičný chodník pro pěši šíře 2 m                                 | Praha - Kbely                   |
| SO-21 Parkoviště  | Praha - Kbely                   |
| Mostní objekty a zdi:   | Budoucí správce objektu         |
| SO-04 Lávka pro pěši a cyklisty přes železniční trať šíře 3,8 m         | Praha - Čakovice, Praha - Kbely |

POZNÁMKY:

- SITUACE ZOBRAZUJE ROZHRANÍ MEZI JEDNOTLIVÝMI STAVEBNÍMI OBJEKTY, RESP. ROZHRANÍ MAJETKOPRÁVNÍCH VZTAHŮ JEDNOTLIVÝCH OBJEKTŮ, POKUD TYTO PATŘÍ ROZDÍLNÉMU SPRÁVCI
- SITUACE NEZOBRAZUJE TECHNOLOGICKÝ POSTUP POKLÁDKY ASFALTOVÝCH VRSTEV
- SITUACE NEZOBRAZUJE VŠECHNY NAVAZUJÍCÍ STAVEBNÍ OBJEKTY (PŘELOŽKY INŽENÝRSKÝCH SÍTÍ), TY JSOU ZOBRAZENY V KOORDINAČNÍ SITUACI
- PŘÍČNÝ SKLON MLATOVÝCH CHODNÍKŮ JE 0% (VIZ VÝKRES VZOROVÉ PŘÍČNÉ ŘEZY JEDNOTLIVÝCH OBJEKTŮ)

SO-01

Souřadný systém S-JTSK; výškový systém Bpv

Přehled revizí					
00	04/2022	Čistopis	JDi	RHa	RHa
Č.	Datum	Popis	Vypr.	Kontr.	Schv.
Objednatel					
			Městská část Praha 19 Semilská 43/1, 197 00 Praha 9 - Kbely Česká republika		
			Městská část Praha - Čakovice nám. 25. března 121/1, 196 00 Praha 9 - Čakovice Česká republika		
			Hlavní město Praha Jungmannova 35/29, 110 00 Praha 1 Česká republika		
Projektant					
			Ing. Radek Hájek, Ph.D. Autorizovaný inženýr pro mosty a inženýrské konstrukce Plickova 551/25, 14900 Praha 4 - Hájek Česká republika		
Kraj: Hlavní město Praha Obec: Praha [554782] Katastrální území: Čakovice [731561], Kbely [731641], Letňany [731439]					
Akce					
KRAJINNÝ PARK HAVRAŇÁK					
Část SO-01 sdílený živičný / dlážděný chodník pro pěší a cyklisty šíře 3,5 m					
Navrhl/vypracoval			Zpracovatel části		
Ing. Jan Dibdák			 Ing. Radek Hájek, Ph.D. Plickova 551/25 14900 Praha 4 - Hájek Česká republika		
Zodp. projektant					
Ing. Dářiis Bolješik					
Technická kontrola					
Ing. Radek Hájek, Ph.D.					
Hlavní inženýr projektu					
Ing. Radek Hájek, Ph.D.					
Název přílohy			Měřítko		Číslo kopie
SO-01.2 - úsek KÚ Kbely - část 6 a 7			1:500		
Situace					
Stupeň dok.	Číslo smt. obj.	Číslo akce	Číslo přílohy		
DSP/ZDS	-	-	D.1.1-01.2-02.5		

DOKUMENTACE NESLOUŽÍ K REALIZACI STAVBY.  
DÍLO JE CHRÁNĚNO AUTORSKÝM ZÁKONEM. JAKÉKOLIV ROZMNOŽOVÁNÍ  
ČI VYTVÁŘENÍ KOPIÍ BEZ VĚDOMÍ AUTORA JE ZAKÁZÁNO